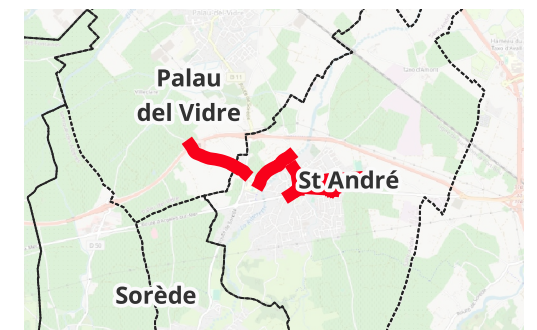
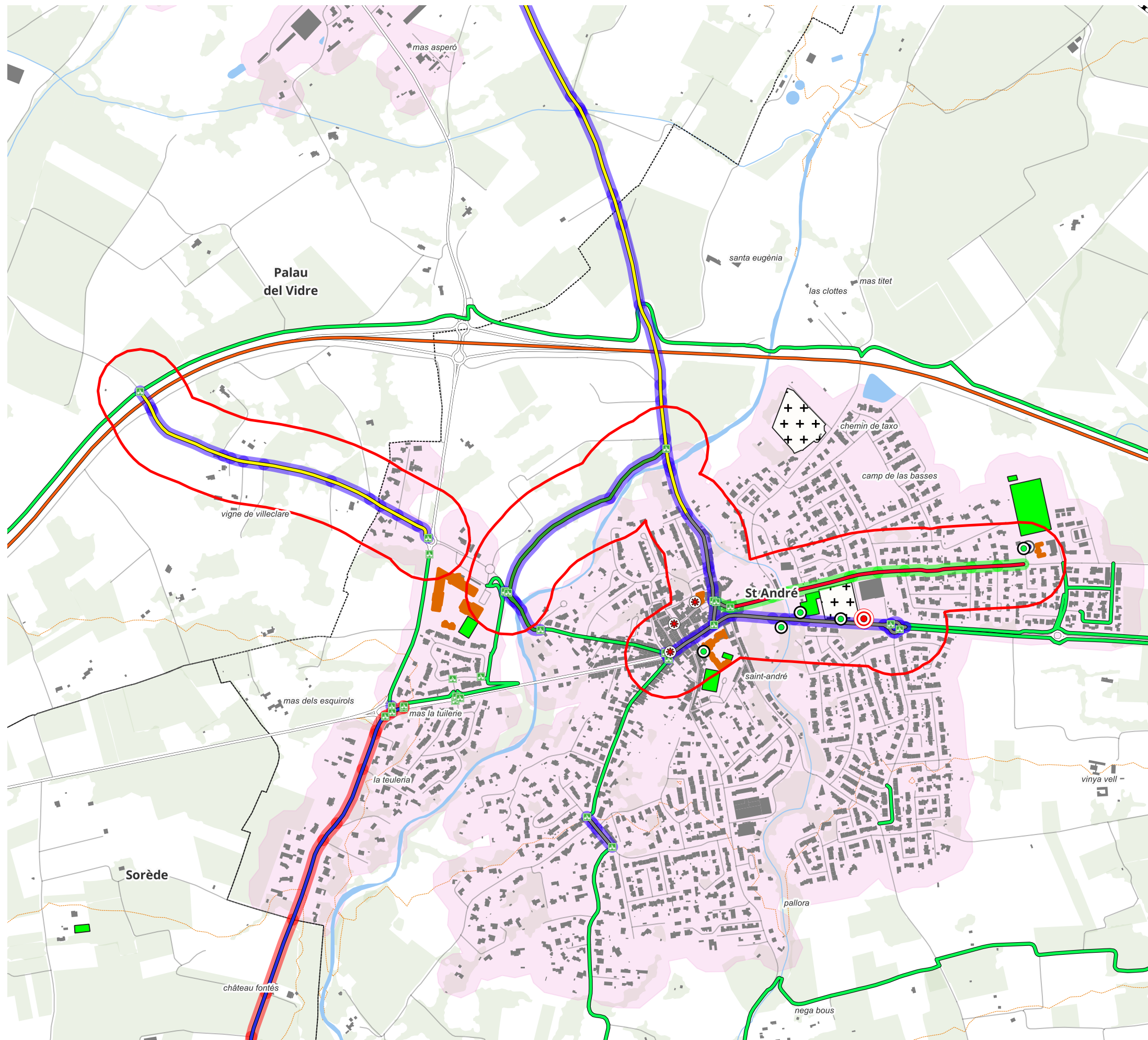





# SDC Pays Pyrénées Méditerranée - Fiche itinéraire








## CCACVI-Liaisons internes Saint André



### Jalonnement

-  A21
-  Dv
-  Partageons la route







### Equipements

-  Abri
-  Arceaux
-  Borne de recharge
-  Station multi fonction
-  Box individuels sécurisés
-  Ilot multi service
-  Stationnements existants

EV8 et Pirinexus

Aménagements existants

### Propositions d'aménagements


-  Aménagement sur chaussée
-  Autres aménagements
-  Jalonnement
-  Marquage au sol
-  Piste cyclable
-  Voie verte et aménagement de chemins

### Phasage

-  Phase 1
-  Phase 2
-  Phase 3



0 234 469 m



### Synthèse

EPCI	Phase	Commune	Proposition aménagement	Coût en € HT	Longueur en mètres
CCACVI	Phase 1	Palau-del-Vidre	Jalonnement	400 €	657
CCACVI	Phase 1	Saint-André	Jalonnement	400 €	141
CCACVI	Phase 1	Saint-André	Marquage au sol	1 352 €	966
CCACVI	Phase 1	Saint-André	Voie verte	218 913 €	528
CCACVI	Phase 2	Saint-André	Chaucidou	24 710 €	706
CCACVI	Phase 2	Saint-André	Marquage au sol	52 €	37